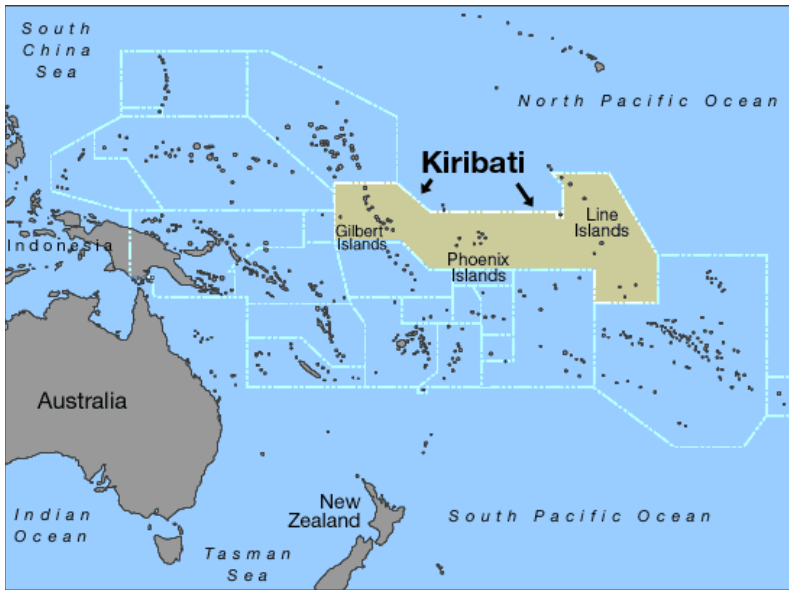


**Document 1** : Présentation géographique des îles Kiribati.

Les Kiribati (ou République des Kiribati) est un pays d'Océanie situé dans l'Océan Pacifique et composé de trois archipels\* : les îles Gilbert, les îles Phoenix et les îles de la Ligne.

La quasi-totalité de ces îles dépassent à peine le niveau de la mer (le point culminant des Kiribati est 12 mètres de hauteur).

Les Kiribati sont l'un des pays les plus petits du monde (811 km<sup>2</sup>). Il compte environ 110 000 habitants.

\* Archipel : groupe d'îles proches les unes des autres.

**Document 2** : Les îles Kiribati, paradis et enfer.

« Les îles Kiribati, archipel perdu au milieu du Pacifique, sont devenues le symbole du changement climatique. Ces îles ont souvent été décrites comme un paradis de sable blanc, de palmiers et d'eau bleue turquoise.

Mais ces îles connaissent aussi un véritable enfer. Avec une altitude de deux mètres en moyenne, ce pays est l'un des plus menacés par la hausse du niveau de la mer, causée par le réchauffement climatique. D'après les estimations du Groupe d'experts intergouvernemental sur l'évolution du climat, la montée des eaux pourrait atteindre 98 centimètres d'ici à 2100. 70 % des îles Kiribati seraient alors sous les eaux ! Avant même que les îles ne soient recouvertes par la mer, les inondations répétées pourraient forcer les habitants à partir. En recouvrant régulièrement les sols, l'eau salée rend les champs incultivables et s'infiltrer dans les réserves d'eau douce.

Sur l'île de Tarawa-Sud, la montée de l'océan est déjà une préoccupation quotidienne, donnant lieu à une infinité de petits combats. L'île est bordée de digues faites de sacs de ciment, blocs de coraux ou débris entassés. En début d'année, plusieurs grandes marées ont inondé les habitations. Fin février, des vagues, surpassant les murs de protection, ont déferlé sur l'hôpital, qui a dû fermer pendant deux mois. Les malades ont dû se réfugier dans le gymnase. A la maternité, les mères sont parties en courant avec leur nouveau-né, pour se mettre à l'abri ! »

D'après le journal Le Monde, *Les Kiribati, paradis et enfer*, 19 septembre 2015.

**Document 3** : Quelles solutions pour les îles Kiribati ?

« Economiquement peu développés, les îles Kiribati se retrouvent face à un adversaire plus puissant qu'eux. Face à la montée des eaux de l'océan, le gouvernement examine les options à sa disposition. La plus spectaculaire serait le déplacement d'une partie de ses 110 000 habitants. Certains habitants de ces îles recherchent l'asile et émigrent vers d'autres pays. Un habitant des Kiribati, a d'ailleurs fait la demande officielle d'asile à la Nouvelle-Zélande en 2013. Il réclamait le statut de réfugié climatique mais sa demande a été refusée

Déjà, en 2014, le gouvernement des îles Kiribati a acheté 2 000 hectares de terre aux îles Fidji, afin de fournir des aliments aux habitants des îles Kiribati, ou de leur servir de terre d'accueil.

La construction d'îles artificielles est une autre option, mais très coûteuse, et les îles Kiribati sont un pays pauvre. Comme d'autres archipels du Pacifique, menacés de disparition par la montée du niveau de la mer, les îles Kiribati se tournent vers les pays riches pour obtenir de l'aide. Car finalement, ce sont ces peuples du Pacifique, peu polluants, qui subissent les conséquences des pays développés. « Où ces pays vont-ils trouver l'argent ? C'est aux pays industrialisés, à l'origine du réchauffement, d'assumer leurs responsabilités », avait averti Ronald Jumeau, ambassadeur des Seychelles pour le changement climatique. »

D'après *lejournalinternational.fr*, 30 juillet 2015

**Document 4** : La Nouvelle Zélande veut instaurer un nouveau type de visa\* pour les réfugiés climatiques\*.

« Le ministre néo-zélandais du Changement climatique a annoncé, mardi, qu'il envisageait la création d'un nouveau type de visa\* pour les réfugiés climatiques\*. Priorité sera donnée aux habitants des îles du pacifiques menacées par la montée des eaux. Selon les prévisions des spécialistes, la planète comptera 250 millions de réfugiés climatiques d'ici 2050 en raison de la montée des eaux mais aussi des épisodes météorologiques de plus en plus violents (ouragans, inondations, sécheresse...).

Aujourd'hui, il n'existe pas dans le droit international de lois concernant les réfugiés climatiques, ce qui a conduit à l'expulsion de plusieurs demandeurs d'asile climatique qui voulaient trouver refuge en Nouvelle-Zélande. La décision du ministre néo-zélandais du Changement climatique pourrait faire avancer les choses ».

D'après le site *France24*, 1<sup>er</sup> novembre 2017.

Définitions :

- Visa : formulaire administratif exigé, en plus du passeport, pour entrer dans certains pays.
- Réfugié climatique : personne qui doit quitter son pays en raison du climat et trouver refuge ailleurs.

**Image n° 1** : Lutter contre la montée des eaux de l'océan.



Ces habitants de l'île Christmas appartenant à la République des Kiribati construisent des digues pour tenter de bloquer la montée du niveau des océans causée par le réchauffement climatique.

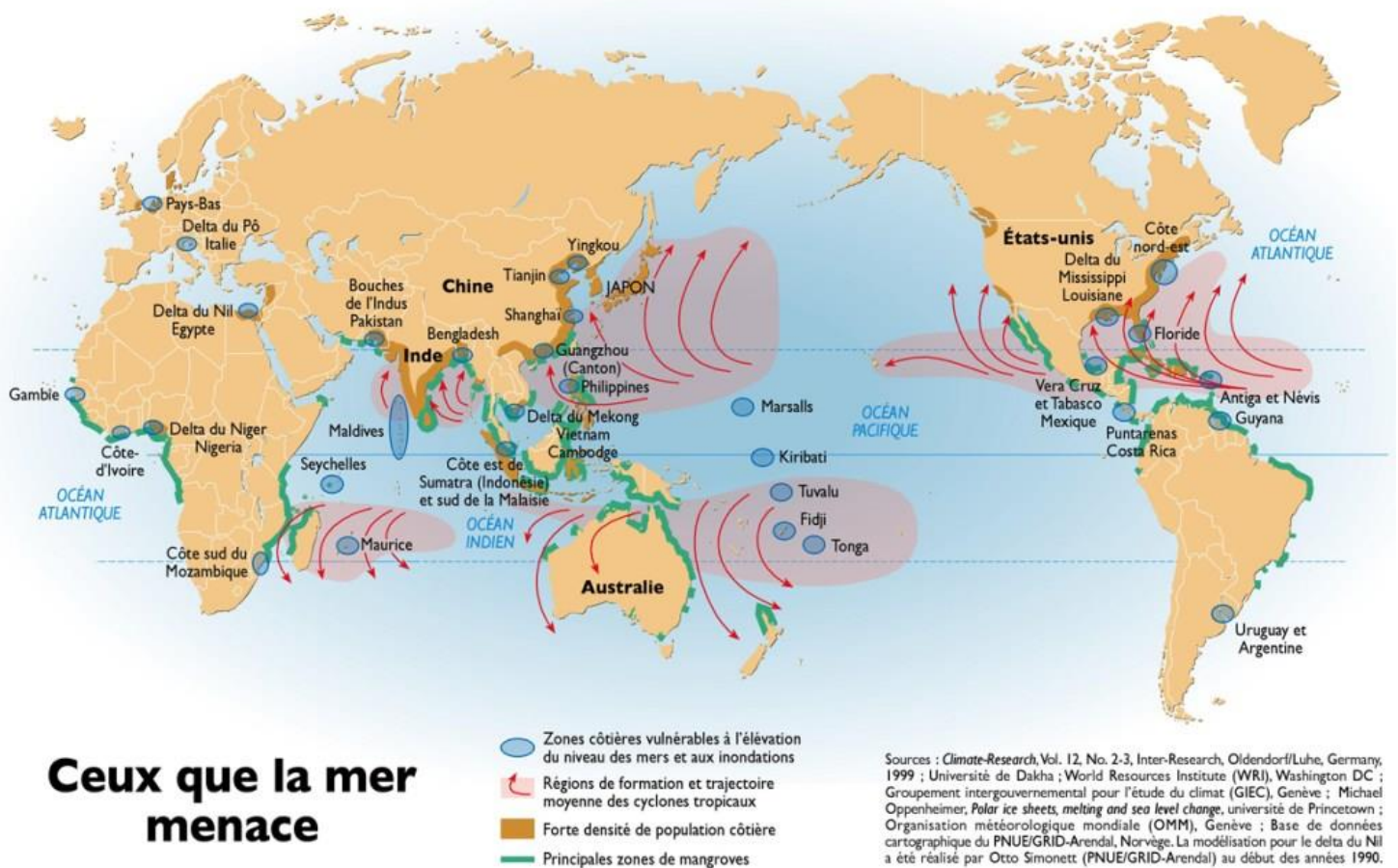
Source de l'image : site *France24*

Image n° 2 : Photographie de l'une des îles des Kiribati.



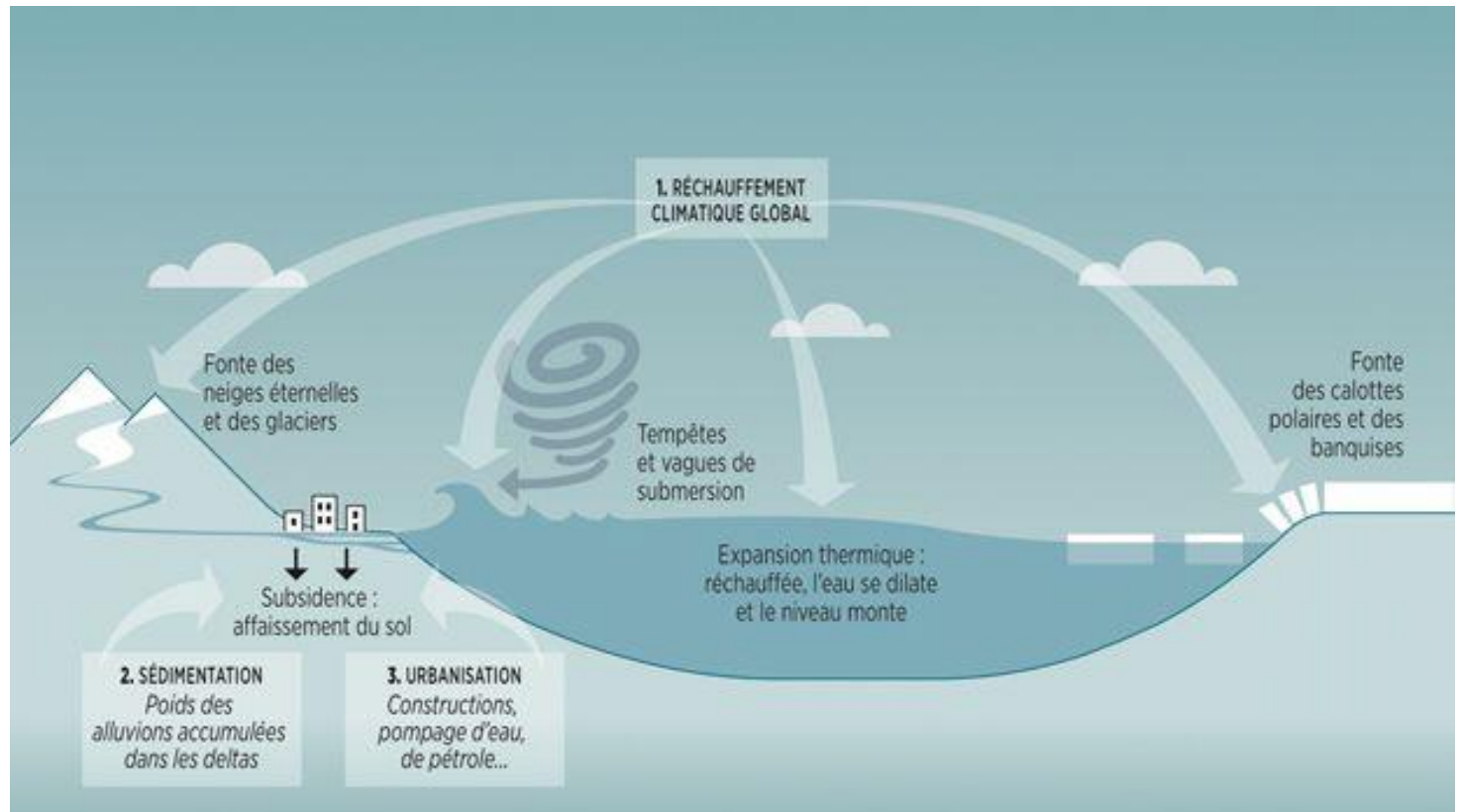
Source de l'image : site [tntv.pf](http://tntv.pf)

Image n° 3 : Les régions du monde menacées par la montée des eaux et les cyclones.



Source de la carte : site [tunisievisa-info](http://tunisievisa-info).

**Image n° 4 :** Explication du réchauffement climatique.



Source de l'image : site *geo.fr*

**Image n° 5 :** Inondation dans une île des Kiribati.



Source de l'image : site *ulyces.co*