

But de cette Fiche de travail : réaliser un croquis montrant l'organisation d'un littoral industrialo-portuaire.

Cette Fiche de travail comprend deux activités différentes :

**Activité n° ① : Répondre à des questions sur un texte présentant l'organisation d'un littoral industrialo-portuaire.**

Un littoral est une zone de contact entre la mer et la terre. Un littoral industrialo-portuaire est un bon exemple de ce contact que les géographes appellent une interface : il est le lieu de contact entre le port, qui reçoit les marchandises, et les industries (souvent des usines chimiques) qui les utilisent.

Sur un littoral industrialo-portuaire, il faut aménager des espaces où sont stockées les marchandises. Il faut aussi construire des moyens de transport pour distribuer les marchandises qui arrivent au port ou pour amener jusqu'au port les marchandises qui vont être exportées. Ces moyens de transport sont des autoroutes et des voies de chemin de fer.

Lorsque les industries et les zones de stockages côtiers se multiplient, il faut agrandir les ports, rajouter des quais et des bassins. Il faut donc de l'espace et ces zones sont en concurrence avec les villes, les zones agricoles, les installations pour la pêche, etc. Elles ont besoin de trouver une place nouvelle ce qui se fait souvent par la construction de terre-pleins au bord des côtes. Tout cet espace autour des ports s'appellent l'*hinterland* (ou *arrière-pays*).

Lis le texte ci-dessus et réponds aux questions à choix multiples (QCM) suivants (écris la ou les bonnes réponses sur ton cahier) :

1. Une interface est :
  - une zone de contact entre deux espaces distincts.
  - un port.
  - un littoral industrialo-portuaire.
  
2. Sur un littoral industrialo-portuaire, il faut construire :
  - des espaces de stockage pour les marchandises.
  - des moyens de transport (autoroutes, voies de chemin de fer).
  - des zones agricoles.
  
3. Sur un littoral industrialo-portuaire, les moyens de transport servent à :
  - amener jusqu'au port les marchandises qui vont être exportées par bateaux.
  - distribuer les marchandises qui sont arrivées dans le port par bateaux.
  
4. Un hinterland est :
  - un espace gagné sur la mer grâce à des terre-pleins.
  - une zone qui s'étend à l'intérieur des terres à l'arrière d'un port.
  - un espace où sont stockées les marchandises qui arrivent dans un port.

**Activité n° ② : Réaliser un croquis des différents espaces d'un littoral industrialo-portuaire.**

Un littoral industrialo-portuaire contient différents espaces que tu dois dessiner sur un croquis (tous les mots soulignés doivent être dessinés). Tu dois trouver de quelle façon tu vas représenter ce qui t'est demandé (rond, carré, flèche, pointillés, aplat de couleurs, etc.) Tu n'oublieras pas de faire une légende.

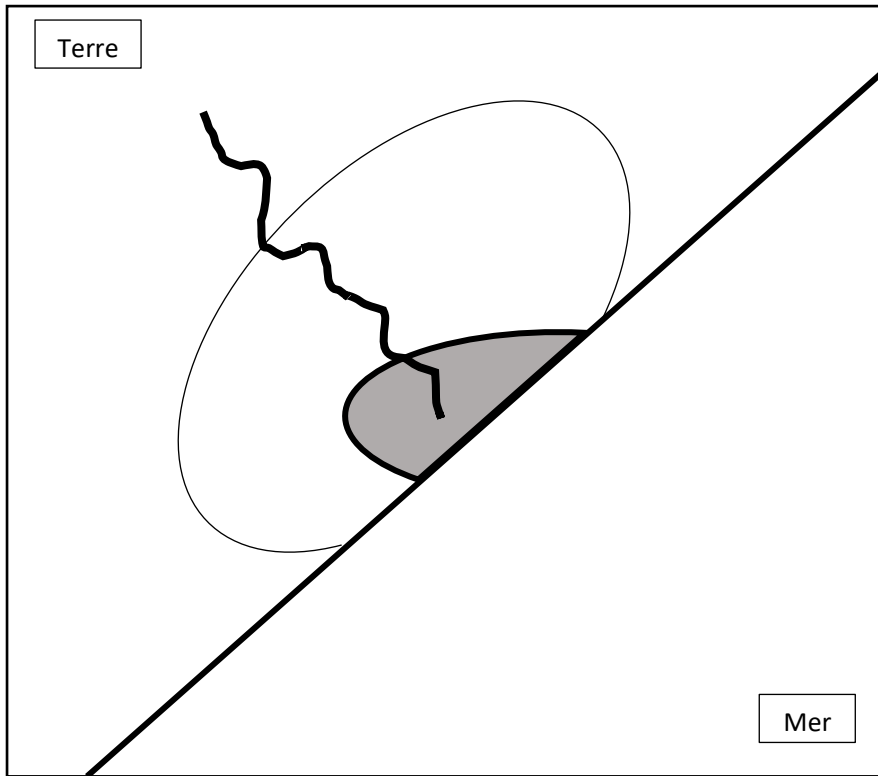
- une ville littorale dans laquelle se trouve un port de commerce
- un port de commerce qui s'agrandit situé au bord de la mer à l'embouchure d'un fleuve
- des espaces gagnés sur la mer grâce à des terre-pleins
- des moyens de transport (autoroutes et voies de chemin de fer) pour amener des marchandises à exporter ou distribuer les marchandises arrivées dans le port
- un hinterland.

Un littoral industrialo-portuaire est une zone de contact entre la mer et la terre, ce qui permet les exportations et les importations.




Aide pour démarrer ton croquis au verso →

Aide pour démarrer ton croquis :

- Commence par tracer sur ton cahier un rectangle de 15 carreaux de côté.
- Reproduis ensuite le croquis suivant :



Légende :

-  Port de commerce
-  Fleuve
-  Ville littorale